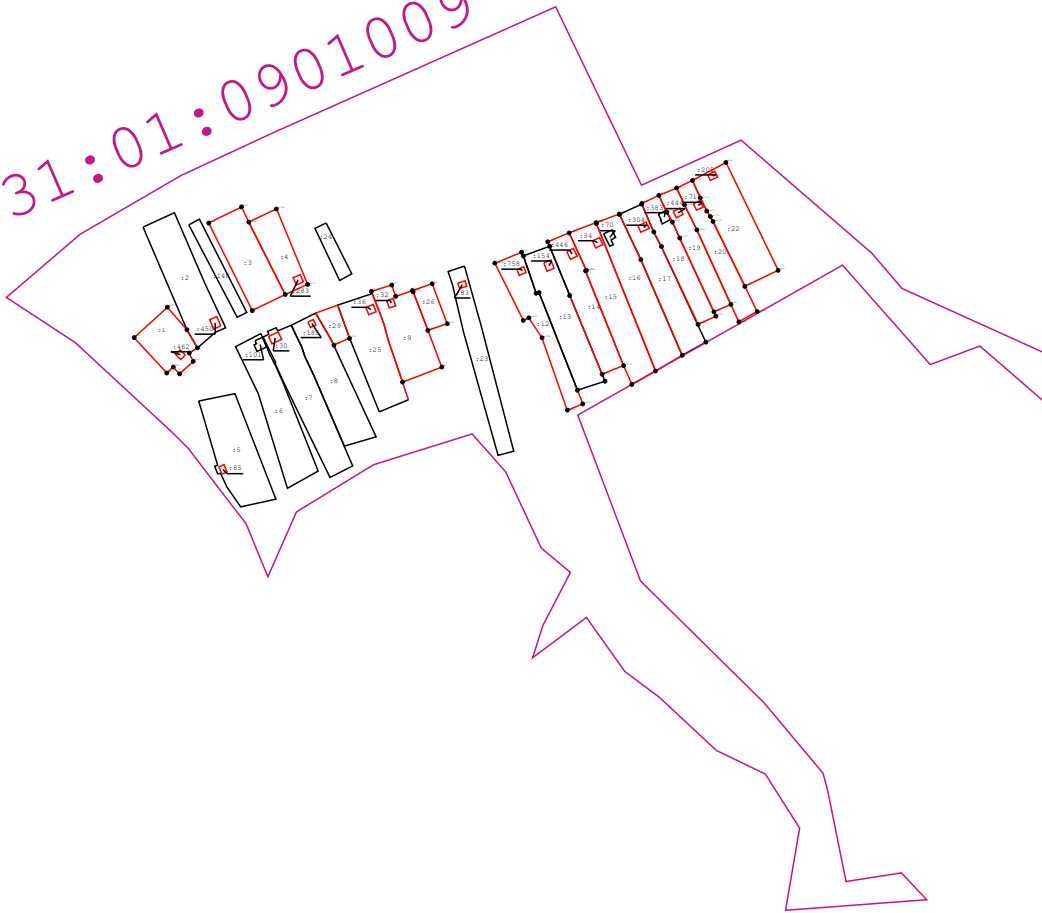







Схема границ земельных участков

31:01:0901009



Масштаб 1:8 000

Условные обозначения:

-  - Существующая часть границы, имеющиеся в ГКН сведения о которой достаточны для определения её местоположения
 -  - Вновь образованная часть границы, сведения о которой достаточны для определения её местоположения
 -  - Граница кадастрового квартала
 -  - Характерная точка границ земельного участка
 -  - Существующая точка, имеющиеся в ГКН сведения о которой позволяют однозначно определить её местоположение
- : 24** - Кадастровый номер земельного участка
- 31:10:1011009** - Обозначение кадастрового квартала
- 697** - Прекращающая существование точка
- Н701У** - Существующая точка, имеющиеся в ГКН сведения о которой позволяют однозначно определить её местоположение
- 379** - Существующая точка, имеющиеся в ГКН сведения о которой позволяют однозначно определить её местоположение